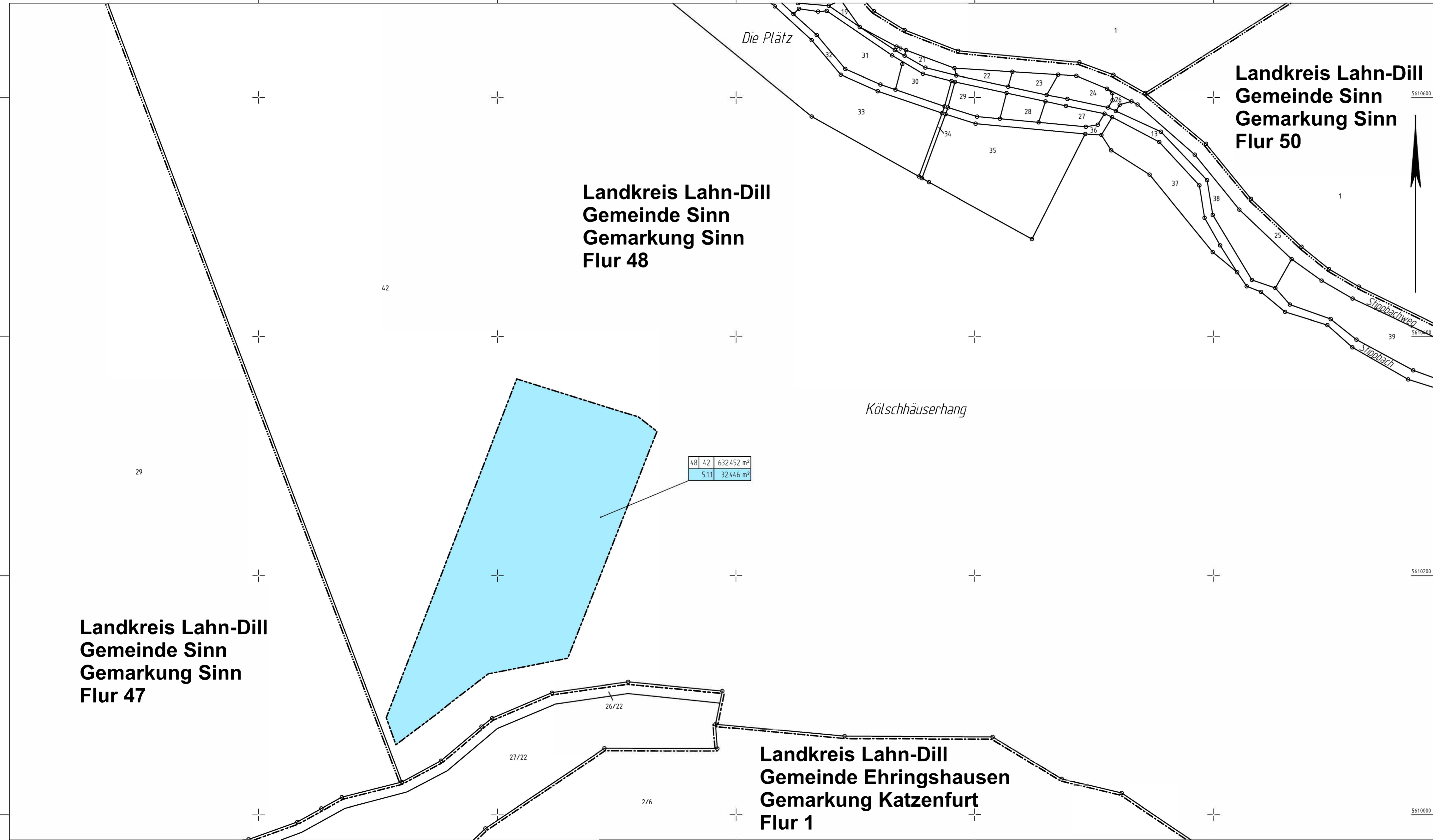


Y 32453191.082
X 5610678.962

Y 32454391.082
X 5610678.962



Landkreis Lahn-Dill
Gemeinde Sinn
Gemarkung Sinn
Flur 48

Landkreis Lahn-Dill
Gemeinde Sinn
Gemarkung Sinn
Flur 50





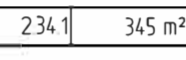





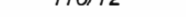
Landkreis Lahn-Dill
Gemeinde Sinn
Gemarkung Sinn
Flur 47


Landkreis Lahn-Dill
Gemeinde Ehringshausen
Gemarkung Katzenfurt
Flur 1

Y 32453191.082
X 5609978.962

Y 32454391.082
X 5609978.962

Zeichenerklärung

- Grunderwerb**
-  zu erwerbende Fläche
 -  vorübergehend in Anspruch zu nehmende Fläche
 -  dauernd zu belastende Fläche
-  Flur / Flurstück / Größe des Flurstückes
-  lfd. Nr. im Grunderwerbsverzeichnis / Größe der Teilfläche
2 Nr. des Grunderwerbsplanes
34 lfd. Nr. des betroffenen Flurstückes
1 Teilfläche eines Flurstückes
-  Landesgrenze (Bundesland)
 -  Regierungsbezirks-, Kreis-, Gemeindegrenze
 -  Gemarkungsgrenze
 -  Flur - Flurgrenze
 -  Flurstück - Flurstücksgrenze
-  Flurstücksnummer



 HLG Hessische Landesgesellschaft mbH Staatliche Treuhandstelle für ländliche Bodenordnung	Aulweg 45 35392 Gießen Telefon: 0641-93216-0		Datum	Zeichen
	bearbeitet:	10/2021	Va	
	gezeichnet:	10/2021	Va	
	geprüft:	10/2021	Mr	

 Die Autobahn Niederlassung Westfalen Lilienthalstraße 5, 59065 Hamm	Projekt-Nr.	A.12299

FESTSTELLUNGSENTWURF

Die Autobahn GmbH des Bundes			Unterlage / Blatt-Nr.: 10.1 / 5
Straße	von NK / Abschnitt	nach NK / Abschnitt	Grunderwerbsplan
A 45	5416 038	5417 005	
PROJIS-Nr.: 06179937 20			Maßstab: 1 : 2.000

**Ersatzneubau der Talbrücke Blasbach
mit sechsstreifigem Ausbau**
Bau-km 162+633 - 164+388

Aufgestellt: 28.10.2021
Die Leitung der Niederlassung Westfalen, Außenstelle Dillenburg
i. A. gez. Reichwein

(Eugen Reichwein)